

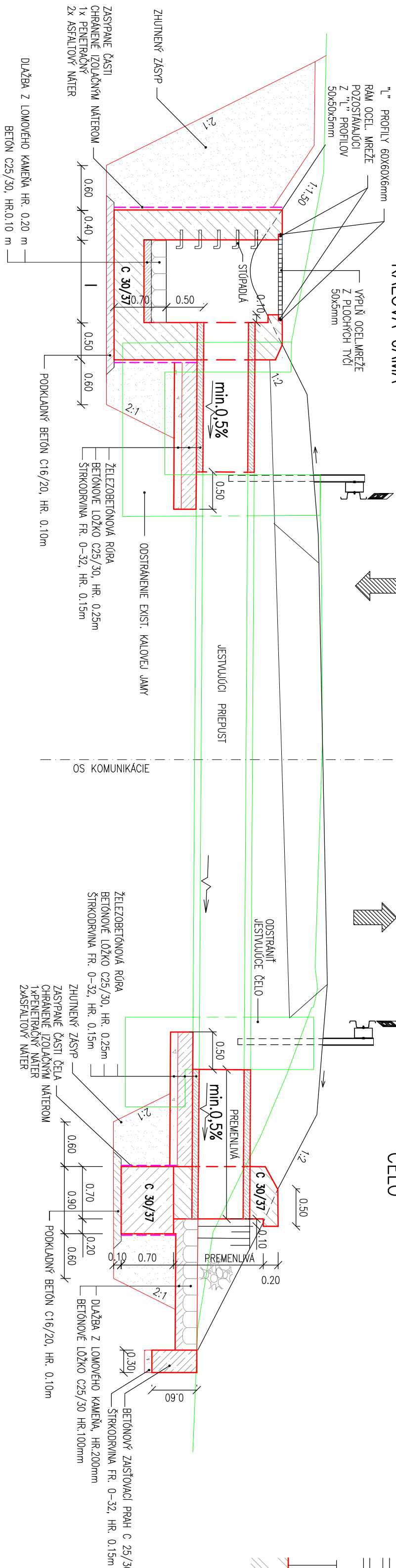
POZDĹŽNY REZ

TYP 4

JAZDNÝ PRUH

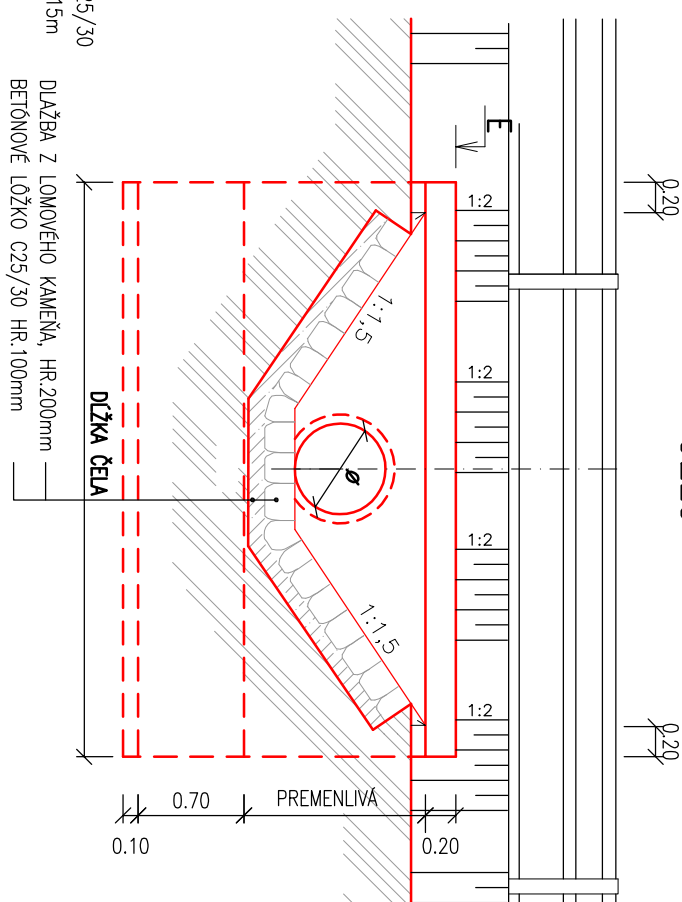
JAZDNÝ PRUH

KALOVÁ JANA



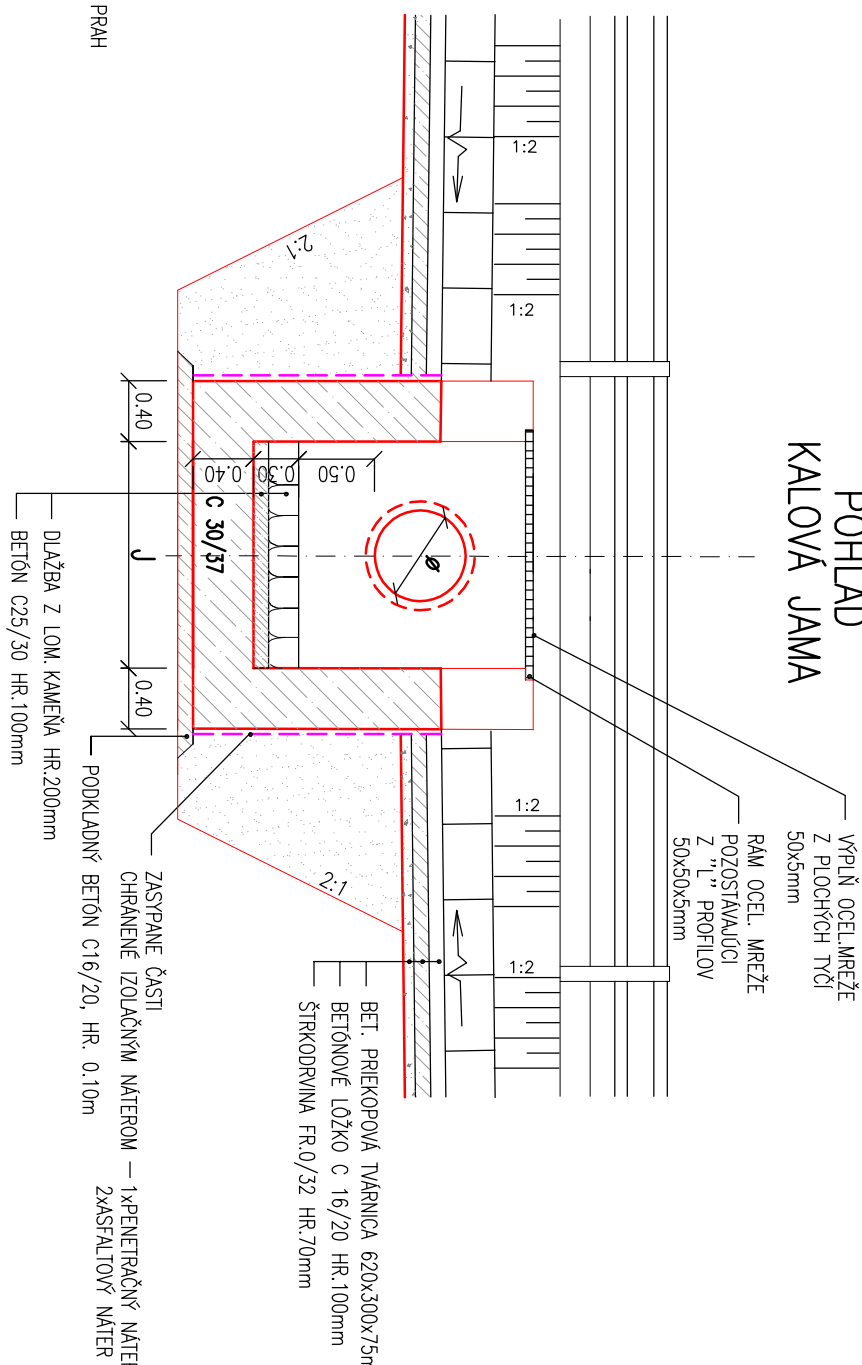
POHĽAD ČELO

CELO



POHĽAD KALOVÁ JANA

KALOVA JAMN



Č.P.	NAZOV POLOŽKY	POČET KUSOV	DLŽKA 1 KS	CELKOVÁ DLŽKA	HMOTNOST ¹ 1m/kg	CELKOVÁ HMOTNOST
1.	OEL. PROFILY "L" 50x50x5mm	2	1,5m	3,0m	3,77	11,31
2.	OEL. PROFILY "L" 50x50x5mm	2	1,2m	2,4m	3,77	9,05
3.	OEL. PROFILY "L" 60x60x6mm	2	1,5m	3,0m	5,42	16,26
4.	OEL. PÁSKOVNA 50x6mm	23	1,5m	34,5m	2,00	69,00
HMOTNOST SPOLU					kg	105,62kg

VÝKAZ MATERIÁLU OCELOVEJ MREŽE O ROZMERE KALOVEJ JAMY 1,2x1,5

POZNÁMKA: OCELOVÉ PRVKY SA OPATRIA 3-NÁSOBNÝM NÁTEROM: 1X ZÁKLADNÝ NÁTER, 2X TMAVOMODRÝ NÁTER

PRIEPUSTY
ÚPRAVA TYP 3 – ZHOTOVENIE NOVÝCH ČIEL, RESPEKTÍVE KALOVÉJ JAMY /VYMENA ČIEL, KALOVÝCH JAM BEZ PREDŽIENIA PRIEPUSTU/

PRIJEMST ČÍSLO	IDENTIFIKACE ČÍSLO	PRIJEMST V KM	OTVOR PŘEPUSU /mm/	VÝKOK			
				ČELO DÍŽKA ČELA /m/	KALLOVA JAMA ŠÍŘKA KI /m/	DÍŽKA KI /m/	ČELO DÍŽKA ČELA /m/
1	P 19673	10.634	ø 600	3.50	—	—	3.50
3	P 19674	11.924	ø 600	—	1.20	1.50	3.50







NAVŤHOVANÁ ÚPRAVA:


- [illegible]

POZNÁMKA

BETON:

ZAKLAD, DREK:	C30/37-XC2,X03(SK)-C1	1-0-Dmx-32-S3
RMSE:	C30/37-XC2,X03(X4(SK)-C1	0-2-Dmx-16
LOŽKO POD PŘEPUSTI:	C25/30-XM1,X02(SK)-C1	1-0-Dmx-32-S3
ZASTŮPACÍ PAH-	C25/30-XC2,X02(SK)-C1	1-0-Dmx-22-S3
OLŽKA DO BETONU:	C25/30-XC2,X02(SK)-C1	1-0-Dmx-22-S3
POKADNÝ BETON	C16/20-XC2,X02(SK)-C1	1-0-Dmx-22-S3

<div style="text-align: right;"> D.1 101-00 </div>	<table border="1"> <tr> <td data-bbox="546 3534 663 3813"> <p>STAVEBNÍK:</p> <p>Banskobystrická regionálna správa ciest, a. s.</p> <p>Maierová cesta č. 94 974 69 Banská Bystrica</p> </td> <td data-bbox="546 3813 663 4088">  </td> </tr> <tr> <td data-bbox="403 3534 546 3813"> <p>OBJEDNÁVATEL:</p> <p>Banskobystrický samosprávny kraj</p> <p>Námestie SNP č. 23 974 01 Banská Bystrica</p> </td> <td data-bbox="403 3813 546 4088">  <p>BANSKOBYSSTRICKÝ SAMOSPRÁVNÝ KRAJ</p> </td> </tr> </table>	<p>STAVEBNÍK:</p> <p>Banskobystrická regionálna správa ciest, a. s.</p> <p>Maierová cesta č. 94 974 69 Banská Bystrica</p>		<p>OBJEDNÁVATEL:</p> <p>Banskobystrický samosprávny kraj</p> <p>Námestie SNP č. 23 974 01 Banská Bystrica</p>	 <p>BANSKOBYSSTRICKÝ SAMOSPRÁVNÝ KRAJ</p>
<p>STAVEBNÍK:</p> <p>Banskobystrická regionálna správa ciest, a. s.</p> <p>Maierová cesta č. 94 974 69 Banská Bystrica</p>					
<p>OBJEDNÁVATEL:</p> <p>Banskobystrický samosprávny kraj</p> <p>Námestie SNP č. 23 974 01 Banská Bystrica</p>	 <p>BANSKOBYSSTRICKÝ SAMOSPRÁVNÝ KRAJ</p>				

		Ing. J. K. K. Inžinierske stavby Slavinová 86, 080 01 Prešov Tel.: (0517) 636 95, 74, 636 99	
OBJEDNÁVATEL: Banskobystrický samosprávny kraj		KRAJ: BANSKOBÝSTRICKÝ	
OKRES: LUČENEC	KAT. ÚZEMIE: VEJKICA NAD PLOCHOU, TREBŇ	HL. PROJEKTANT: ING. M. DUBRAVSKÝ	
STAVBA: Rekonštrukcia cesty a mostov II/585 Pátor - Dolná Strelnova - Lučeniec a II/591 cestný náspyt pried obcou Horný Tisovník, km 39,862; rekonštrukcia cesty a mostov	STUŽENÍ: DSP, DRS Č. ZMLUVY: 292/12018 MIERKA: 1:50	ING. M. DUBRAVSKÝ ING. J. K. K. ING. J. K. K.	
OBJEKT: 101-00 Cesta II/585, km 7,601 - 9,065 a km 10,046 - 12,698; okres Lučeniec	Č. PLOCHY: Č. SUPRÁVY:	ING. J. K. K. ING. J. K. K.	
PRILOHA :	Výkres zhovievania nových ciel a kalových jám preplisov	6.2	